




Baustelle Hahnheim

Am 24. und 31.12. Verkehr wie an Samstagen, an Rosenmontag, Fastnachtdienstag sowie an den Freitagen nach Christi Himmelfahrt und Fronleichnam Verkehr wie in den Ferien

Fahrt Beschränkungen	Montag - Freitag								
	101	115	123	117	111	103	121	105	
Oppenheim, IGS	S	S	S	S	S	S	S	S	
- Gymnasium				12.23					
- Fährstraße				12.25					
Nierstein, Fähre				12.26					
- Bahnhof				12.29					
- Bildstock				12.32					
- Realschule				12.34					
Schwabsburg, Sportplatz				12.35	13.00	13.03		13.05	
- Weed				12.38	13.03	13.06			
- Kirche					13.04				
- Tafelstein				12.39		13.07			
Dexheim, Turnhalle				12.41		13.09			
- Bürgermeisteramt					13.07				
- Dalheimer Straße					13.08				
Dalheim, Tierpension					13.09				
- Friedhof					13.10				
- Ortsmitte					13.11				
Weinolsheim, Freier Platz					13.12				
- Dalheimer Straße					13.16				
Friesenheim, Gaustraße					13.17				
- Dorfplatz					13.21				
- Alte Schule								13.16	
Köngernheim, Osterberg					13.23			13.19	
- Bahnhofstraße					13.25			13.20	
Udenheim, Bahnhof					13.27				
- Grundschule					13.29				
- Staatsrat-Schwamb-Straße					13.31				
- Rathaus (Stg. 2)	6.56							13.26	
- Staatsrat-Schwamb-Straße	6.57							13.27	
- Grundschule	6.58							13.29	
- Bahnhof	6.59							13.30	
Köngernheim, Bahnhofstraße	7.00								
- Am Judenpfad								13.31	
Hahnheim, Sonnenhof								13.32	
- Freier Platz								13.33	
- Kloster-Eberbach-Straße								13.35	
- Grundschule								13.36	
Selzen, Bahnhofstraße								13.37	
- Turnhalle	7.02				13.34				
- Bahnhofstraße					13.35				
- Ortseingang	7.03							13.38	
Hahnheim, Grundschule					13.36		13.05		
- Kloster-Eberbach-Straße					13.37		13.06		
- Untere Hauptstraße					13.38				
- Wahlheimer Hof					13.40				
- Freier Platz							13.07		
- Sonnenhof							13.08		
Köngernheim, Am Judenpfad							13.09		
Udenheim, St.Rat.Schwamb-Str.							13.12		
- Grundschule							13.15		
- Bahnhof							13.17		
Köngernheim, Bahnhofstraße							13.19		
- Osterberg							13.21		
Friesenheim, Dorfplatz							13.24		
- Alte Schule							13.26		
Mommenheim, Abzw. Nierstein		7.12						13.41	
- Gemeindehalle						13.13			
- Hindenburgstraße								13.42	
- Denkmal (Stg. 2)		7.13							
- Gemeindehalle				12.45				13.43	
- Burgunder Straße		7.14							
- Bahnhofstraße				12.46		13.14			
Lörzweiler, Schloßstraße/Kirche		7.17		12.50		13.18			
- An der Au		7.18		12.51		13.19			
- Ahornstraße				12.52		13.20			
Gau-Bischofsheim, Unterer Küchelberg				12.54		13.22			
- Gartenstraße				12.55		13.23			
- Grundschule	an			12.56		13.24			
- Grundschule	ab			12.05	13.04	13.24			
- Unterer Küchelberg				12.06	13.06	13.26			
Harxheim/Mz, Friedenstraße				12.08	13.08	13.28			
- Weserstraße				12.09	13.09	13.29			
- Im Wickgarten (Stg. B)				12.10	13.10	13.30			
- Im Wickgarten (Stg. C)	7.10								
- Weserstraße	7.11								
- Friedenstraße	7.12								
Gau-Bischofsheim, Unterer Küchelberg	7.14								
- Gartenstraße	7.15								
- Kirchstraße	7.16								
- Alter Bahnhof	7.17								
Nackenheim, Am Teuerborn		7.19							
- Langgasse		7.22							
- Tankstelle		7.24							
- Am Bodenheimer Weg		7.25							
- Gymnasium Nord (Stg. 1)	7.25	7.29							

ZEICHENERKLÄRUNG:  = Fr an Schultagen in Rhld.-Pfalz  = nur an Schultagen in Rheinland-Pfalz  = hält nur zum Aussteigen

662 Schulverkehr Oppenheim - Udenheim - Mommenheim - Nackenheim



Baustelle Hahnheim

Am 24. und 31.12. Verkehr wie an Samstagen, an Rosenmontag, Fastnachtdienstag sowie an den Freitagen nach Christi Himmelfahrt und Fronleichnam Verkehr wie in den Ferien

Fahrtschritt	Montag - Freitag				
	127	109	107	113	125
Beschränkungen	S	S	S	S120	S120
Oppenheim, Landskrongalerie	13.12				
- IGS	13.16	13.20	13.28	16.05	
- Gymnasium	13.18	13.22	13.30	16.07	
- Fährstraße	13.20	13.23		16.08	
Nierstein, Fähre	13.23	13.24		16.09	
- Bahnhof	13.27		13.33		
- Bildstock	13.29	13.27	13.34	16.13	
- Gutenbergsstraße	13.30	13.28	13.35		
- Freyburger Allee	13.30				
- Realschule				16.15	
- Rossbergstraße	13.32				
Schwabsburg, Sportplatz	13.35	13.31		16.18	
- Kirche	13.36	13.32		16.19	
- Tafelstein	13.37	13.33		16.21	
Dexheim, Turnhalle			13.38		
- Bürgermeisteramt			13.39		
Köngernheim, Osterberg			13.46		
- Bahnhofstraße			13.48		
Selzen, Turnhalle			13.53		
- Bahnhofstraße			13.55		
Hahnheim, Grundschule			13.57	16.05	
- Kloster-Eberbach-Straße			13.58	16.06	
- Untere Hauptstraße			13.59		
- Wahlheimer Hof			14.01		
- Freier Platz				16.07	
- Sonnenhof				16.08	
Köngernheim, Am Judenpfad				16.09	
Udenheim, St. Rat. Schwamb-Str.				16.12	
- Grundschule				16.15	
- Bahnhof				16.17	
Köngernheim, Bahnhofstraße				16.19	
- Osterberg				16.21	
Friesenheim, Dorfplatz				16.24	
- Alte Schule				16.26	
Mommenheim, Gemeindehalle	13.42	13.38		16.25	
- Hindenburgstraße	13.43			16.26	
- Denkmal (Stg. 2)	13.44			16.27	
- Burgunder Straße	13.45			16.28	
- Bahnhofstraße		13.39			
Lörzweiler, Schloßstraße/Kirche	13.49			16.32	
- An der Au	13.50			16.33	
- Ahornstraße		13.43		16.34	
Gau-Bischofsheim, Unterer Küchelberg		13.45		16.42	
- Gartenstraße		13.46		16.43	
- Grundschule an		13.47		16.44	
- Grundschule ab		13.47		16.46	
- Unterer Küchelberg		13.49		16.47	
Harxheim/Mz, Friedenstraße		13.51		16.48	
- Weserstraße		13.52		16.49	
- Im Wickgarten (Stg. B)		13.53		16.47	
Gau-Bischofsheim, In den Borngärten				16.47	
- Kirchstraße				16.47	
- Gartenstraße				16.48	
- Unterer Küchelberg				16.49	

ZEICHENERKLÄRUNG: S120 = Mo-Do an Schultagen in Rhld.-Pfalz S = nur an Schultagen in Rheinland-Pfalz ◀ = hält nur zum Aussteigen

662 Schulverkehr Nackenheim - Mommenheim - Udenheim - Oppenheim



Baustelle Hahnheim

Am 24. und 31.12. Verkehr wie an Samstagen, an Rosenmontag, Fastnachtdienstag sowie an den Freitagen nach Christi Himmelfahrt und Fronleichnam Verkehr wie in den Ferien

Fahrtschritt	Montag - Freitag										
	102										
Beschränkungen	S										
Mommenheim, Hindenburgstraße	6.52										
- Abzw. Nierstein	6.53										
Selzen, Ortseingang	6.55										
- Bahnhofstraße	6.56										
Hahnheim, Grundschule	6.57										
- Kloster-Eberbach-Straße	6.58										
- Freier Platz	6.59										
- Sonnenhof	7.00										
Köngernheim, Am Judenpfad	7.01										
Udenheim, Rathaus (Stg. 1)	7.07										
- Staatsrat-Schwamb-Straße	7.09										
- Grundschule	7.10										
- Bahnhof	7.12										
Nierstein, Realschule	7.25										

ZEICHENERKLÄRUNG: S = nur an Schultagen in Rheinland-Pfalz

Baustelle Hahnheim

Am 24. und 31.12. Verkehr wie an Samstagen, an Rosenmontag, Fastnachtdienstag sowie an den Freitagen nach Christi Himmelfahrt und Fronleichnam Verkehr wie in den Ferien

Fahrt Beschränkungen	Montag - Freitag										
	106	110	108	122	112	116					
Nackenheim, Gymnasium Nord (Stg. 1)	S	S	S	S	S	S120					
Gau-Bischofsheim, Alter Bahnhof					13.10	16.05					
- Kirchstraße					13.18	16.13					
- Gartenstraße					13.19	16.14					
- Unterer Küchelberg					13.20	16.15					
- Abzw. Steigstraße	6.55				13.21	16.16					
Hahnheim/Mz, Friedenstraße					13.23	16.18					
- Weserstraße					13.24	16.19					
- Im Wickgarten (Stg. A)	6.57		7.05	7.49	13.25	16.20					
- Weserstraße	6.58		7.06	7.50							
- Friedenstraße	6.59		7.07	7.51							
Gau-Bischofsheim, Unterer Küchelberg	7.00		7.08	7.53							
- Gartenstraße	7.01		7.09	7.54							
- Grundschule	7.02		7.10	7.55							
- Unterer Küchelberg	7.04		7.12	7.57							
Lörzweiler, Ahornstraße	7.06		7.14	7.59							
- Schloßstraße/Kirche	7.08		7.16								
- An der Au	7.09		7.17								
- Schloßstraße/Kirche	7.10		7.18								
Mommenheim, Bahnhofstraße	7.14		7.22	8.02							
- Denkmal (Stg. 1)					13.29	16.24					
- Abzw. Nierstein					13.30	16.25					
- Gemeindehalle	7.15		7.23	8.03							
Hahnheim, Wahlheimer Hof		6.59									
- Untere Hauptstraße		7.01									
- Kloster-Eberbach-Straße		7.02									
- Grundschule		7.03									
Selzen, Ortseingang					13.32	16.27					
- Bahnhofstraße		7.04									
- Turnhalle		7.06			13.33	16.28					
Köngernheim, Bahnhofstraße					13.35	16.30					
Udenheim, Bahnhof					13.37	16.32					
- Grundschule					13.39	16.34					
- Staatsrat-Schwamb-Straße					13.41	16.36					
- Rathaus (Stg. 1)					13.43	16.38					
Köngernheim, Gaustraße		7.08									
- Osterberg		7.09									
Schwabsburg, Tafelstein	7.20		7.27	8.08							
- Kirche	7.22		7.29	8.10							
- Sportplatz	7.24		7.31	8.11							
Dexheim, Bürgermeisteramt		7.17									
- Turnhalle		7.18									
Nierstein, Rossbergstraße				8.15							
- Gutenbergsstraße	7.27	7.21		8.17							
- Realschule			7.36	8.18							
- Bildstock	7.28	7.22	7.38	8.20							
- Fähre		7.28									
- Bahnhof			7.40	8.21							
Oppenheim, Gymnasium Nord	7.36			8.26							
- Gymnasium		7.31									
- IGS	7.39	7.33		8.29							

ZEICHENERKLÄRUNG: S120 = Mo-Do an Schultagen in Rhld.-Pfalz S = nur an Schultagen in Rheinland-Pfalz ◀ = hält nur zum Aussteigen