

Baustellenfahrplan Sperrung Steinhardt

Am 24. und 31.12. Verkehr wie an Samstagen; an Rosenmontag, Fastnachtdienstag sowie an den Freitagen nach Christi Himmelfahrt und Fronleichnam Verkehr wie in den Ferien.

Fahrt Beschränkungen Hinweise	Montag - Freitag																	Samstag		
	111	101	103	105	107	109	113	115	117	119	123	125	141	127	129	131	133	135	601	629
Bad Kreuznach, Bahnhof	6.29			6.13		6.33		8.38	10.38		12.38	13.15		14.38	16.15	16.38	18.40	20.40		
- Salinenplatz/GALERIA Kaufhof	6.30			6.14		6.34		8.39	10.39		12.39	13.16		14.39	16.16	16.39	18.41	20.41		
- Badesallee/Kreisverwaltung	6.31			6.15		6.35		8.40	10.40		12.40	13.17		14.40	16.17	16.40	18.42	20.42		
- Oranienpark	6.32			6.16		6.36		8.41	10.41		12.41	13.18		14.41	16.18	16.41	18.43	20.43		
- Moltkestraße	6.33			6.17		6.37		8.42	10.42		12.42	13.19		14.42	16.19	16.42	18.44	20.44		
- Karlshalle	6.34			6.18		6.38		8.43	10.43		12.43	13.20		14.43	16.20	16.43	18.45	20.45		
- Salinental	6.35			6.19		6.39		8.44	10.44		12.44	13.21		14.44	16.21	16.44	18.46	20.46		
- Theodorshalle	6.36			6.20		6.40		8.45	10.45		12.45	13.22		14.45	16.22	16.45	18.47	20.47		
Bad Münster, Weinbergstraße	6.37			6.21		6.41		8.46	10.46		12.46	13.23		14.46	16.23	16.46	18.48	20.48		
- Umgehungsstraße/Bf	6.38			6.22		6.42		8.47	10.47		12.47	13.24		14.47	16.24	16.47	18.49	20.49		
- Abzw. Norheim	6.39			6.23		6.43		8.48	10.48		12.48	13.25		14.48	16.25	16.48	18.50	20.50		
Norheim, Kirche	6.43			6.27		6.47		8.52	10.52		12.52	13.29		14.52	16.29	16.52	18.54	20.54		
- Abzw. Hüffelsheim	6.44			6.28		6.48		8.53	10.53		12.53	13.30		14.53	16.30	16.53	18.55	20.55		
- Römerfeld	6.45			6.29		6.49		8.54	10.54		12.54	13.31		14.54	16.31	16.54	18.56	20.56		
Traisen, Ortseingang	6.46			6.30		6.50		8.55	10.55		12.55	13.32		14.55	16.32	16.55	18.57	20.57		
Hargeshheim, Alfred-Delp-Schule													13.44							
Hüffelsheim, Post	6.48			6.32		6.52		8.57	10.57		12.57	13.34	13.54	14.57	16.34	16.57	18.59	20.59		
- Rathaus	6.49			6.33		6.53		8.58	10.58		12.58	13.35	13.55	14.58	16.35	16.58	19.00	21.00		
Rüdesheim, Friedhof							7.16													
- Ortsmitte							7.17													
- Abzw. Mandel							7.18													
Weinsheim, Ortsmitte							7.22													
Hüffelsheim, Kuckucksplatz							7.25													
- Sportplatz	6.50			6.34		6.54	7.26	8.59	10.59		12.59	13.36	13.56	14.59	16.36	16.59	19.01	21.01		
- Abzw. Niederhausen	6.51			6.36		6.56	7.28	9.01	11.01		13.01	13.38	13.58	15.01	16.38	17.01	19.03	21.03		
Schloßböckelheim, Scholländerh	6.52			6.37		6.57	7.28	9.02	11.02		13.02	13.39	13.59	15.02	16.39	17.02	19.04	21.04		
Bockenu, Deutsches Haus					6.50															
- Friedhof					6.52															
Sponheim, Quelle				6.39																
- Haus Kiltz				6.40																
Burgsponheim, Ackermannsmühle				6.41																
- Ortsmitte				6.42																
Waldböckelheim, Gemeindehaus				6.47																
- Friedhof		6.40																		
- Anlage		6.41																		
- Ortsmitte		6.42	6.48																	8,00
Schule										12.26										
Schloßböckelheim, Rotherhof	6.53			6.39		6.59	7.29	9.04	11.04	12.30	13.04	13.41	14.01	15.04	16.41	17.04	19.06	21.06		
- Schöne Aussicht	6.54			6.40		7.00	7.30	9.05	11.05	12.31	13.05	13.42	14.02	15.05	16.42	17.05	19.07	21.07		
- Schloß	6.56			6.42		7.02	7.32	9.07	11.07	12.33	13.07	13.44	14.04	15.07	16.44	17.07	19.09	21.09		8.31
- Wendepplatz	6.57			6.43		7.03	7.33	9.08	11.08	12.34	13.08	13.45	14.05	15.08	16.45	17.08	19.10	21.10		8.32
- Kolonie	6.59			6.45		7.05	7.35	9.10	11.10	12.36	13.10	13.47	14.07	15.10	16.47	17.10	19.12	21.12		8.34
- Tal	7.01			6.47		7.07	7.37	9.12	11.12	12.37	13.12	13.49	14.09	15.12	16.49	17.12	19.14	21.14		8.36
- Abzw. Niederthaler Hof	7.02			6.48		7.08	7.38	9.13	11.13	12.38	13.13	13.50	14.10	15.13	16.50	17.13	19.15	21.15		8.37
Waldböckelheim, Friedhof							7.34													
- Rheinischer Hof		6.43	6.49																	8,01
Boos, Abzw. Bahnhof	7.03									12.39		13.51	14.11		16.51					
- Bahnstraße	7.06	6.46								12.41		13.53	14.13		16.53					
- Ortsmitte	7.07	6.47								12.42		13.54	14.14		16.54					
- Auf der Hohl	7.08	6.48								12.43		13.55	14.15		16.55					
Staudernheim, Abzw. Boos												13.58	14.18		16.58					
Oberstreit, Ortsmitte		6.53								12.49		14.04			17.04					8,04
Waldböckelhm, Rheinischer Hof	7.11			6.53		7.13		9.18	11.18		13.18	14.07		15.18	17.07	17.18	19.20	21.20		
- Ortsmitte	7.12			6.54		7.14		9.19	11.19		13.19	14.08		15.19	17.08	17.19	19.21	21.21		
- Schule	7.14						7.35				13.20									
- Steinhardter Straße			6.50																	
- Gemeindehaus	7.15			6.55		7.15		9.20	11.20		13.21	14.09		15.20	17.09	17.20	19.22	21.22		
- Marienporterhof			6.52			7.18		9.23	11.23		13.24	14.12		15.23	17.12	17.23	19.25	21.25		
Steinhardt, Post	7.30			7.07		7.14														
Oberstreit, Ortsmitte				7.14																
Staudernh., Steuerw. Abzw. Bf				7.18																
Bad Sobernheim, Berliner Str.	7.43																			
- Friedhof	7.44																			
- Staudernheimer Straße			7.00			7.05														
- Bahnhofstraße	7.45																			
Staudernheim, Brücke													14.19							
- Bahnhof																				8,08 8,43
Bad Sobernheim, Schwimmbad										12.56										
- Schulzentrum		6.56												14.22						
- Staudernheimer Straße		6.58	7.01		7.18															
- Staudernheimer Straße		7.00												14.23						
- Bahnhof	7.46	7.04	7.05		7.20	7.24		9.29	11.29		13.30	14.18	14.25	15.29	17.18	17.29	19.31	21.31		
- Poststraße	7.47																			
- Schulzentrum	7.50					7.23														
- Bahnhof						7.26														

ZEICHENERKLÄRUNG: S = nur an Schultagen in Rheinland-Pfalz ♣ = RufBus - Die Fahrt wird nur bei Bedarf durchgeführt. Fahrtwunsch bitte spätestens 60 Minuten vor Abfahrt anmelden
 ♣ = an Ferientagen in Rheinland-Pfalz (Tel. 06132/7896-16 oder über die RNN Preis- und Fahrplanauskunft auf unserer Website www.rnn.info)
 ♣ = hält nur zum Aussteigen

Baustellenfahrplan Sperrung Steinhardt

Am 24. und 31.12. Verkehr wie an Samstagen; an Rosenmontag, Fastnachtdienstag sowie an den Freitagen nach Christi Himmelfahrt und Fronleichnam Verkehr wie in den Ferien.

Fahrt	Montag - Freitag											
	104	106	108	112	110	114	120	116	118	122	124	126
Beschränkungen	S	S	S	S	S	S	S	S	F			S
Bad Sobernheim, Bahnhof	6.17	6.23			6.34			7.24	7.33	9.33	11.33	
- Poststraße	6.18	6.24										
- Poststraße	6.18	6.24										
- Staudernheimer Straße	6.19	6.25										
- Schwimmbad	6.20											
Waldböckelheim, Marienpforter.		6.30			6.40			7.30	7.39	9.39	11.39	
- Steinhardter Straße		6.32										
- Rheinischer Hof		6.33										
- Ortsmitte		6.34										
- Schule												11.50
- Anlage		6.35										
Staudernheim, Brücke	6.22											
Oberstreit, Ortsmitte			6.30									11.55
Staudernheim, Abzw. Boos	6.23											11.58
Boos, Auf der Höhl	6.27											11.59
- Ortsmitte	6.28											12.00
- Bahnstraße	6.29											12.01
Waldböckelhm, Rheinischer Hof			6.34									
Boos, Abzw. Bahnhof	6.30											12.02
Schloßböckelh, Abzw. N'thärer	6.31											12.03
- Tal	6.32											12.04
- Kolonie	6.33											12.05
- Schöne Aussicht												12.07
- Schloß												12.08
- Wendeplatz												12.09
- Rotherhof	6.37											12.11
Waldböckelheim, Gemeindehaus					6.44			7.34	7.43	9.43	11.43	
- Schule								7.35				
- Ortsmitte			6.35		6.45			7.36	7.44	9.44	11.44	
- Rheinischer Hof					6.46			7.37	7.45	9.45	11.45	
- Anlage			6.36									
- Friedhof	6.39	6.36	6.37									12.16
- Anlage												12.17
- Ortsmitte												12.18
Schloßböckelh, Abzw. N'thärer					6.51			7.42	7.50	9.50	11.50	12.23
- Tal					6.52			7.43	7.51	9.51	11.51	12.24
- Kolonie					6.54			7.44	7.52	9.52	11.52	12.26
- Schöne Aussicht					6.55			7.45	7.53	9.53	11.53	12.27
- Schloß					6.56			7.46	7.54	9.54	11.54	12.28
- Wendeplatz					6.57			7.47	7.55	9.55	11.55	12.29
- Rotherhof		6.44	6.41		6.59			7.49	7.57	9.57	11.57	12.31
- Schölländerhof		6.45	6.42		7.01			7.50	7.58	9.58	11.58	12.33
Hüffelsheim, Abzw. Niederrh.		6.46	6.43		7.02			7.51	7.59	9.59	11.59	12.34
- Sportplatz		6.48	6.45		7.04			7.52	8.00	10.00	12.00	12.36
- Rathaus		6.49	6.46		7.05			7.53	8.01	10.01	12.01	12.37
- Post		6.50	6.47		7.06			7.54	8.02	10.02	12.02	12.38
Traisen, Ortseingang		6.54	6.51					7.57	8.05	10.05	12.05	12.42
Roxheim, Birkenberghalle				7.05								
Rüdesheim, Roxheimer Straße				7.07								
- Ortsmitte				7.08								
- Abzw. Hüffelsheim			6.55		7.09							12.45
- Am Wiesenberg			6.56		7.10							12.46
Bad Kreuznach, Lohrer Mühle			6.57									12.47
- Völkerring			6.58		7.12							12.48
- Spelzgrund			6.59		7.13							12.49
- Weinbauschule			7.00		7.14							12.50
- Holzmarkt/Otto-Zimmer-Platz			7.01		7.16							12.52
- Stadthaus/VFL-Halle			7.02		7.17							12.53
- Stadtwerke			7.03		7.18							12.54
Norheim, Römerfeld		6.55						7.58	8.06	10.06	12.06	
- Abzw. Hüffelsheim		6.56						7.59	8.07	10.07	12.07	
- Kirche		6.57		7.17				8.00	8.08	10.08	12.08	
Bad Münster, Abzw. Norheim		7.01						8.04	8.12	10.12	12.12	
- Mitte		7.02										
- Bahnhof		7.03										
- Umgehungsstraße/Bf								8.05	8.13	10.13	12.13	
- Weinbergstraße		7.04						8.06	8.14	10.14	12.14	
Bad Kreuznach, Theodorshalle		7.06						8.08	8.16	10.16	12.16	
- Salinental		7.07						8.09	8.17	10.17	12.17	
- Karlshalle		7.08						8.11	8.19	10.19	12.19	
- Moltkestraße		7.09						8.12	8.20	10.20	12.20	
- Oranienpark		7.10						8.13	8.21	10.21	12.21	
- Badeallee/Kreisverwaltung		7.11						8.14	8.22	10.22	12.22	
- Salinenplatz/GALERIA Kaufhof		7.12						8.15	8.23	10.23	12.23	
- Bahnhof		7.15	7.06		7.21			8.17	8.25	10.25	12.25	12.57
Hargesheim, Hunsrückstraße						6.53						
- Sägewerk						6.55						
Mandel, Ortsmitte						7.05						
Weinsheim, Am Hinterberg						7.08						
- Ortsmitte						7.09						
Hüffelsheim, Lindenhof						7.13						
- Kuckucksplatz						7.14		7.35				
- Post						7.15						
Rüdesheim, Grundschule								7.45				
Ebermburg, Schule				7.24		7.35						

ZEICHENERKLÄRUNG: S = nur an Schultagen in Rheinland-Pfalz F = an Ferientagen in Rheinland-Pfalz



Baustellenfahrplan Sperrung Steinhardt

Am 24. und 31.12. Verkehr wie an Samstagen; an Rosenmontag, Fastnachtdienstag sowie an den Freitagen nach Christi Himmelfahrt und Fronleichnam Verkehr wie in den Ferien.

Table with columns for 'Fahrt', 'Beschränkungen', and dates 130-138. Rows list various locations and times, such as 'Bad Sobernheim, Bahnhof' at 12.50 and 'Bad Kreuznach, Lohrer Mühle' at 14.08.

ZEICHENERKLÄRUNG: S = nur an Schultagen in Rheinland-Pfalz

Baustellenfahrplan Sperrung Steinhardt

Am 24. und 31.12. Verkehr wie an Samstagen; an Rosenmontag, Fastnachtdienstag sowie an den Freitagen nach Christi Himmelfahrt und Fronleichnam Verkehr wie in den Ferien.

Fahrt Beschränkungen Hinweise	Montag - Freitag						Samstag													
	140	142	152	144	146	148	150	604	630	604	606	632	608	610	634	612	614	636	616	618
		S004	45		S120															
Bad Sobernheim, Bahnhof	13.33	13.50		15.33	15.38	17.48	19.48													
- Poststraße		13.51			15.39															
- Poststraße		13.51			15.39			7.47			9.47			11.47			13.47			15.47
- Hüttenbergstraße								7.48			9.48			11.48			13.48			15.48
- Schulzentrum		13.52			15.42															
Steinhardt, Post								7.51			9.51			11.51			13.51			15.51
Waldböckelheim, Marienpförter.	13.41			15.39		17.54	19.54	7.52			9.52			11.52			13.52			15.52
- Steinhardter Straße		14.00			15.50															
- Rheinischer Hof		14.01			15.51															
- Ortsmitte		14.02			15.52															
- Schule			14.35																	
Staudernheim, Bahnhof									8.12	8.49		10.12	10.49		12.12	12.49		14.12	14.49	
Oberstreit, Ortsmitte										8.53			10.53			12.53			14.53	
Waldböckelhm, Rheinischer Hof										8.56			10.56			12.56			14.56	
Schloßböckelh, Abzw. N'thåler								8.18				10.18			12.18			14.18		
- Tal								8.19				10.19			12.19			14.19		
- Kolonie								8.21				10.21			12.21			14.21		
- Schöne Aussicht								8.22				10.22			12.22			14.22		
- Schloß								8.24				10.24			12.24			14.24		
Waldböckelheim, Gemeindehaus	13.45	14.03		15.43	15.53	17.58	19.58	7.56			9.56			11.56			13.56			15.56
- Ortsmitte	13.46		14.36	15.44		17.59	19.59	7.57	8.57	8.57	9.57	10.57	11.57	12.57	12.57	13.57	14.57	14.57	15.57	
- Rheinischer Hof	13.47			15.45		18.00	20.00													
- Gewerbegebiet		14.04	14.38																	
Steinhardt, Post		14.09			16.05															
Oberstreit, Ortsmitte					16.10															
Staudernheim, Abzw. Boos					16.12															
Boos, Auf der Hohl					16.14															
- Ortsmitte					16.15															
- Bahnstraße					16.16															
Schloßböckelh, Abzw. N'thåler	13.52			15.50		18.05	20.05													
- Tal	13.53			15.51		16.20	18.06	20.06												
- Kolonie	13.54			15.52		16.21	18.07	20.07												
- Schöne Aussicht	13.55			15.53		18.08	20.08													
- Schloß	13.56			15.54		18.09	20.09													
- Wendeplatz	13.57			15.55		18.10	20.10													
- Rotherhof	13.59			15.57		18.12	20.12													
- Scholländerhof	14.00			15.58		18.13	20.13													
Hüffelsheim, Abzw. Niederh.	14.01			16.00		18.14	20.14													
- Sportplatz	14.02			16.01		18.15	20.15													
- Rathaus	14.03			16.01		18.16	20.16													
- Post	14.04			16.02		18.17	20.17													
Traisen, Ortseingang	14.07			16.05		18.20	20.20													
Norheim, Römerfeld	14.08			16.06		18.21	20.21													
- Abzw. Hüffelsheim	14.09			16.07		18.22	20.22													
- Kirche	14.10			16.08		18.23	20.23													
Bad Münster, Abzw. Norheim	14.14			16.12		18.27	20.27													
- Umgehungsstraße/Bf	14.15			16.13		18.28	20.28													
- Weinbergstraße	14.16			16.14		18.29	20.29													
Bad Kreuznach, Theodorshalle	14.18			16.16		18.31	20.31													
- Salinental	14.19			16.17		18.32	20.32													
- Karlshalle	14.21			16.19		18.34	20.34													
- Moltkestraße	14.22			16.20		18.35	20.35													
- Oranienpark	14.23			16.21		18.36	20.36													
- Badeallee/Kreisverwaltung	14.24			16.22		18.37	20.37													
- Salinenplatz/GALERIA Kaufhof	14.25			16.23		18.38	20.38													
- Bahnhof	14.27			16.25		18.40	20.40													
Burgsponheim, Tal		14.17																		
Bockenau, Friedhof			14.44																	
- Wokelsberg			14.45																	
- Waldböckelheimer Straße			14.46																	
Sponheim, Quelle			14.50																	
Burgsponheim, Ortsmitte		14.18																		
- Ackermannsmühle		14.19																		
Sponheim, Annenhof		14.20																		
- Haus Kiltz		14.21																		
- Quelle		14.22																		
Bockenau, Wokelsberg		14.25																		
- Deutsches Haus		14.26																		
- Daubacher Brücke		14.28																		
- Winterburger Straße		14.29																		
Winterburg, Halle		14.33																		
- Ortsmitte		14.34																		
Winterbach, Abzw. Ippenschied		14.36																		
Ippenschied, Ortsmitte		14.39																		


ZEICHENERKLÄRUNG: **45** = Do an Schultagen in Rhld.-Pfalz **☞** = RufBus - Die Fahrt wird nur bei Bedarf durchgeführt. Fahrtwunsch bitte spätestens 60 Minuten vor Abfahrt anmelden
S004 = Fr an Schultagen in Rhld.-Pfalz (Tel. 06132/7896-16 oder über die RNN Preis- und Fahrplanauskunft auf unserer Website www.rnn.info)
S120 = Mo-Do an Schultagen in Rhld.-Pfalz **☛** = hält nur zum Aussteigen


Baustellenfahrplan Sperrung Steinhardt


Am 24. und 31.12. Verkehr wie an Samstagen; an Rosenmontag, Fastnachtdienstag sowie an den Freitagen nach Christi Himmelfahrt und Fronleichnam Verkehr wie in den Ferien.

Fahrt Beschränkungen Hinweise	Samstag							Sonn- und Feiertag												
	638	620	622	640	624	626	642	628	702	726	704	706	728	708	710	730	712	714	732	716
Bad Sobernheim, Poststraße - Hüttenbergstraße			17.47			19.47			9.47			11.47			13.47			15.47		
Steinhardt, Post			17.51			19.51			9.51			11.51			13.51			15.51		
Waldböckelheim, Marienpforter.			17.52			19.52			9.52			11.52			13.52			15.52		
Staudernheim, Bahnhof	16.12	16.49		18.12	18.49		20.12	20.49		10.12	10.49		12.12	12.49		14.12	14.49		16.12	16.49
Oberstreit, Ortsmitte		16.53			18.53			20.53			10.53			12.53			14.53			16.53
Waldböckelhm, Rheinischer Hof		16.56			18.56			20.56			10.56			12.56			14.56			16.56
Schloßböckelh, Abzw. N'thåler	16.18			18.18			20.18			10.18			12.18			14.18			16.18	
- Tal	16.19			18.19			20.19			10.19			12.19			14.19			16.19	
- Kolonie	16.21			18.21			20.21			10.21			12.21			14.21			16.21	
- Schöne Aussicht	16.22			18.22			20.22			10.22			12.22			14.22			16.22	
- Schloß	16.24			18.24			20.24			10.24			12.24			14.24			16.24	
Waldböckelheim, Gemeindehaus			17.56			19.56			9.56			11.56			13.56			15.56		
- Ortsmitte	16.57	16.57	17.57	18.57	18.57	19.57	20.57	20.57	9.57	10.57	10.57	11.57	12.57	12.57	13.57	14.57	14.57	15.57	16.57	16.57

Fahrt Hinweise	Sonn- und Feiertag																				
	718	734	720	722	736	724															
Bad Sobernheim, Poststraße - Hüttenbergstraße	17.47			19.47																	
Steinhardt, Post	17.48			19.48																	
Waldböckelheim, Marienpforter.	17.51			19.51																	
Staudernheim, Bahnhof	17.52			19.52																	
Oberstreit, Ortsmitte		18.12	18.49		20.12	20.49															
Waldböckelhm, Rheinischer Hof			18.53			20.53															
Schloßböckelh, Abzw. N'thåler			18.56			20.56															
- Tal		18.18			20.18																
- Kolonie		18.19			20.19																
- Schöne Aussicht		18.21			20.21																
- Schloß		18.22			20.22																
Waldböckelheim, Gemeindehaus	17.56			19.56																	
- Ortsmitte	17.57	18.57	18.57	19.57	20.57	20.57															

ZEICHENERKLÄRUNG:  = nicht 24. und 31.12.

 = RufBus - Die Fahrt wird nur bei Bedarf durchgeführt. Fahrtwunsch bitte spätestens 60 Minuten vor Abfahrt anmelden
(Tel. 06132/7896-16 oder über die RNN Preis- und Fahrplanauskunft auf unserer Website www.rnn.info)

 = hält nur zum Aussteigen