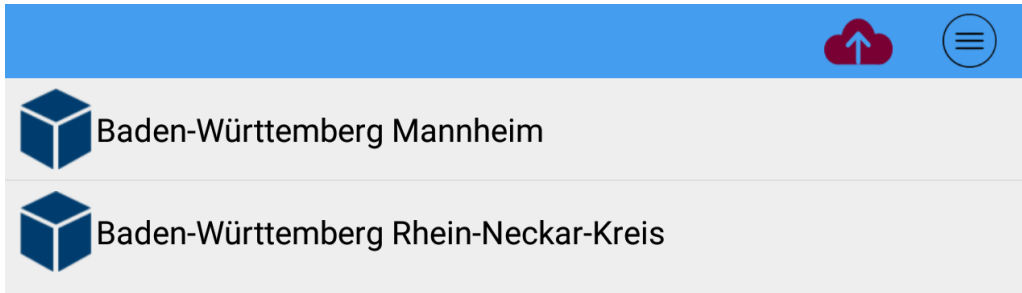


# Allgemeine Bedienungshinweise

## App zum VRN-Haltestellenkataster

Nach dem Öffnen der App – Auswahl des Landkreises:

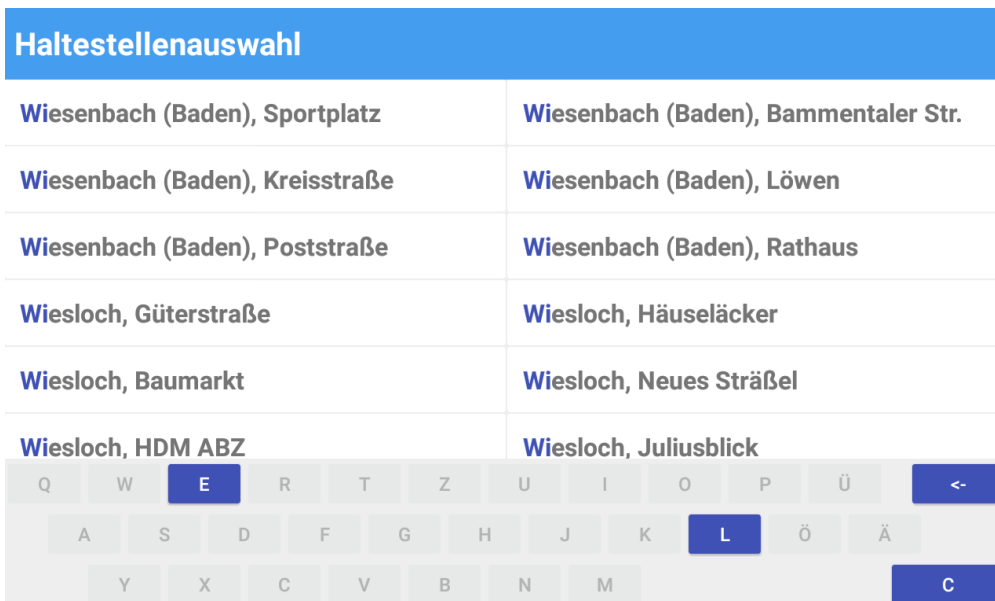


hier können freigeschaltete Landkreise heruntergeladen werden



hier können erfasste Daten auf den Server hochgeladen werden

**Haltestellenauswahl:**



## Haltestellenebene

### Attribute auf Haltestellenebene:

#### Haltestelle

**Allgemein:**  
Haltestellen Name: Neues Sträßel  
Nummer:  
Globale ID:  
Ort:  
Weitere Namen:  
Postleitzahl:  
AGS:  
Aktiv:  
Tarifzone:

#### Ausstattungsmerkmale

**Allgemein:**  
Ansprechpartner Name:  
Ansprechpartner Telefonnummer:  
unterschiedliche Höhengniveaus:  
Bereichsebene:  
Zwischengeschossebene:  
**Weitere Ausstattungsmerkmale:**  
Schließfächer/Gepäckaufbewahrung:  
Gepäcktransport:  
automatische Ansagen:

#### Ausstattungsmerkmale Umgebung

**Allgemein:**  
Taxistand:   
Fahrrad Ladestation:   
Car Sharing:   
Fahrradmietsystem:   
**B + R Stellplätze vorhanden:**   
**Öffentliche Parkplätze vorhanden:**

### Steigauswahl:

#### Steige

Nummer: 1 / 1 - Richtung: wiesloch waldorf bhf pzn rewe

Nummer: 2 / 2 - Richtung: malschenberg eichtersheim frauenweiler wiesloch waldorf bhf



Steig hinzufügen



Steig entfernen

### Möglichkeit, Fotos auf Haltestellenebene zu speichern:

#### Bilder

BILD 1

BILD 2

BILD 3

# Steigebene

## Attribute auf Steigebene:

Allgemeine Steingaben Steignummer: 1

Allgemein:  
Nummer: 1  
Name: 1  
Richtung: wiesloch walldorf bhf pzn rewe  
Linien:  
Sonstiges:  
Aktiv:

Ausstattung Wartebereich Steignummer: 1

Haltestellenschild  
Typ: Wechselschild

Bauliche Faktoren Steignummer: 1

Bodenindikatoren:  
Taktiles Aufmerksamkeitsfeld  
grob gerillt: grob genoppt:  
Tür 1 (vorne):

Ausstattung Barrierefreiheit Steignummer: 1

Rampe vorhanden:  
Tür vorhanden:  
Bahnsteiggebundene Einstiege vorhanden:  
Aufzug vorhanden:  
Stufe vorhanden:  
Treppe vorhanden:  
Rolltreppe vorhanden:  
Umlaufsperrvorrichtung vorhanden:  
Dynamische Fahrzielanzeigen

Weitere Ausstattungsmerkmale Steignummer: 1

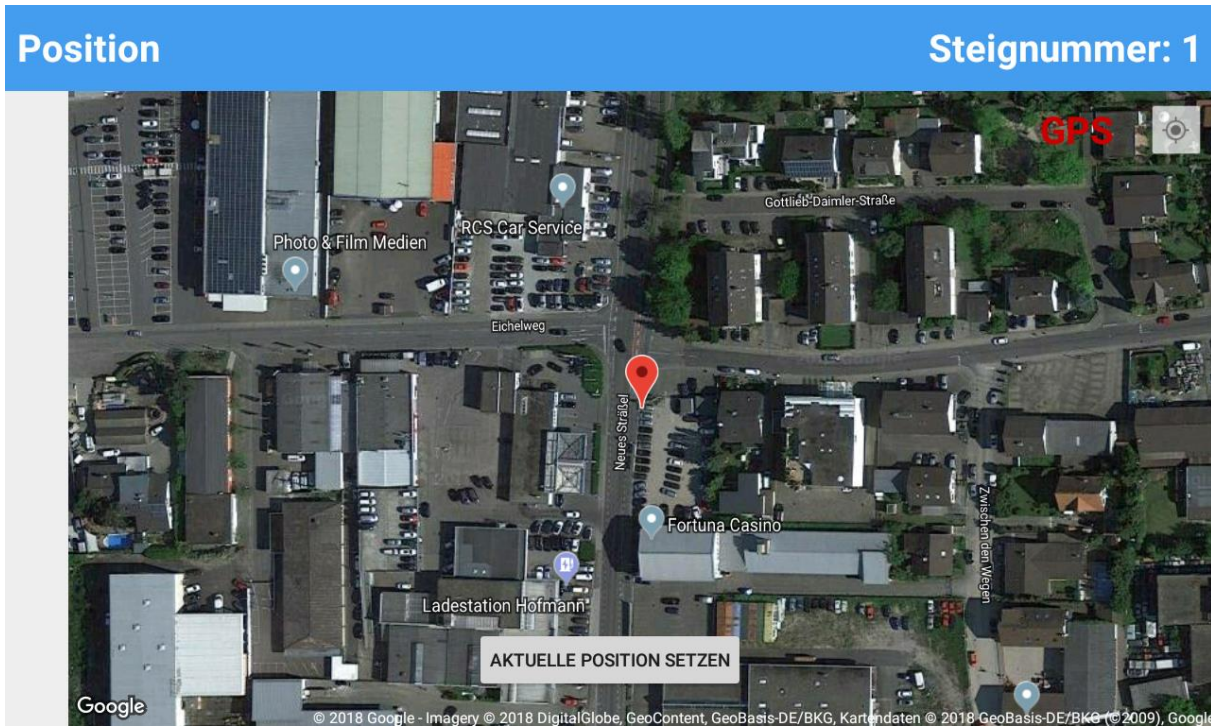
Allgemein:  
Fahrkartenautomat:  
Fahrkartenentwerter:  
Notrufsäule:  
Informationssäule:  
Schäden:  
Reparaturkosten:

## Möglichkeit, Bilder auf Steigebene zu speichern:

Bilder Steignummer: 1

GESAMTBILD AUSHANGKASTEN HALTESTELLENSCHILD

## Verortung der Steigposition im Luftbild:



Das GPS des Tablets muss eingeschaltet sein, aktuelle Position setzen, bei Bedarf von Hand roten Tropfen an richtige Position verschieben.

## Weitere Hinweise:

Über die Zurück-Taste des Tablets gelangt man in der App jeweils eine Ebene höher. So gelangt man beim Betätigen der Zurück-Taste auf Steigebene zurück auf die Steigauswahl, auf Haltestellenebene zurück in die Haltestellenauswahl und auf Ebene der Haltestellenauswahl zurück in die Landkreisauswahl.

Weiterhin lässt sich über die Zurück-Taste nach Texteingaben auch die Tastatur wieder schließen.

Zur Erleichterung der Erfassung vor Ort wurden Infobuttons mit weiteren Erläuterungen bzw. PDFs zum jeweiligen Attribut eingebaut.